ENCADREMENT DU **MOUILLAGE** **DES NAVIRES ≥ 20 METRES HORS-TOUT** DANS LE SITE NATURA 2000 CÔTE BLEUE MARINE

Territoire

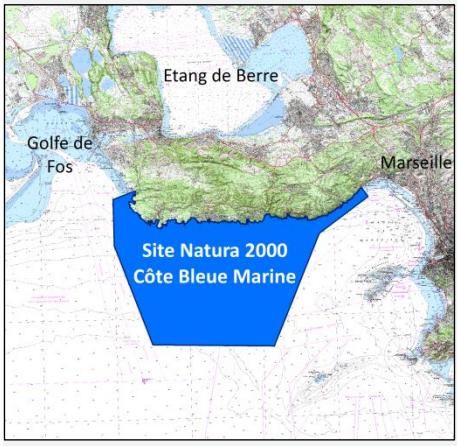

Contacts

Parc Marin de la Côte Bleue
31 avenue Jean Bart
13620 Carry le Rouet
Tél: 04 42 45 45 07
http://www.parcmarincotebleue.fr
http://cotebleuemarine.n2000.fr/

Contexte et objectifs

Le site Natura 2000 Côte Bleue Marine est une Zone Spéciale de Conservation (ZSC), désigné au titre de la Directive « Habitat Faune Flore » (92/43/CEE).

Ce site couvre une superficie totale de près de 19 000 ha en mer et s'étend sur un linéaire côtier d'environ 43km jusqu'à 6 milles nautiques au large et 100 mètres de profondeur, devant les communes de Martigues, de Sausset les Pins, de Carry le Rouet, d'Ensuès la Redonne et du Rove.

Le document d'objectifs (DOCOB) de ce site Natura 2000, validé par arrêté inter-préfectoral du 21 mars 2014, prévoit dans une approche préventive d'identifier des zones de mouillage sûres pour les navires d'une longueur supérieure ou égale à 20 mètres afin de préserver les fonds marins, dont l'herbier de Posidonie qui est un habitat prioritaire d'intérêt communautaire et une espèce protégée en France (arrêté ministériel du 19/07/1988).

Les grands navires posent des problèmes très aigus dans les herbiers de Posidonie, qui sont particulièrement mis en évidence dans les sites Natura 2000 des Alpes Maritimes et de l'Est du Var. Chaque manœuvre de mouillage dans cet habitat se traduit par des dommages qui peuvent être irréversibles pour cette plante marine.

Description de l'arrêté préfectoral

En vigueur depuis le 1er juillet 2016, l'arrêté du Préfet Maritime de la Méditerranée règlemente le mouillage des navires de longueur supérieure ou égale à 20 mètres dans le site Natura 2000, hors zones de mouillage de la Zone Maritime et Fluviale de Régulation (ZMFR) du Grand Port Maritime de Marseille (GPMM) :

- **en interdisant le mouillage des navires entre le rivage et la bathymétrie des 30 mètres de profondeur** ;
- **à l'exception des navires de longueur comprise entre 20 et 40 mètres qui sont <u>autorisés à mouiller sur 3 zones sableuses</u> définies précisément** (cf. carte page suivante et arrêté préfectoral n°159/2016).

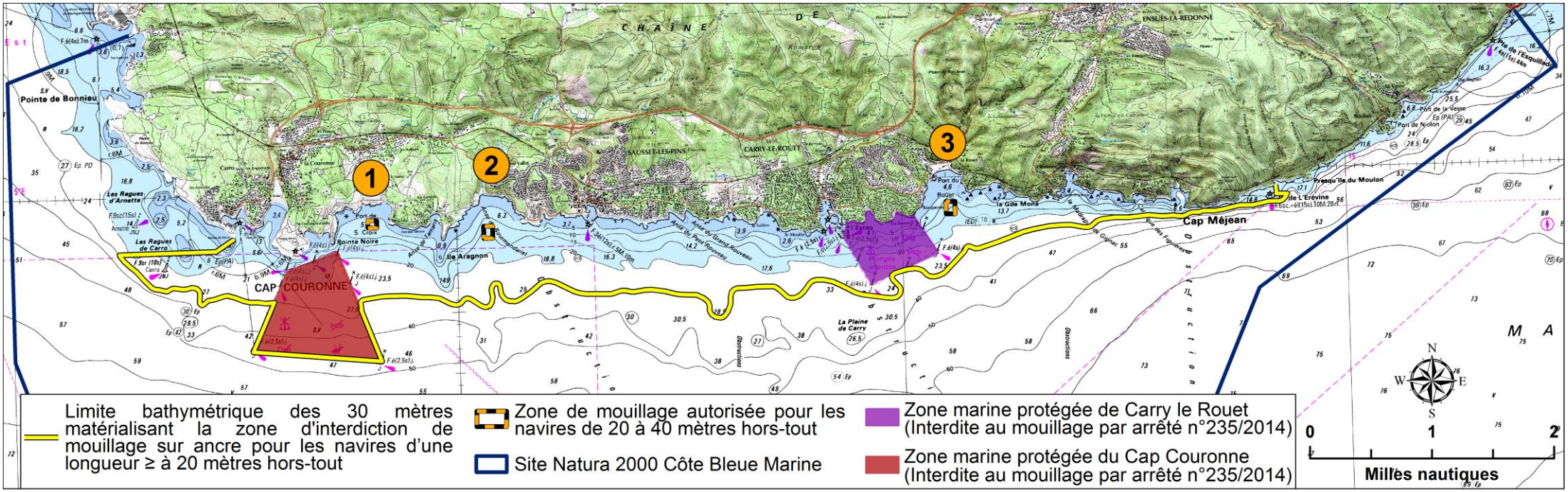

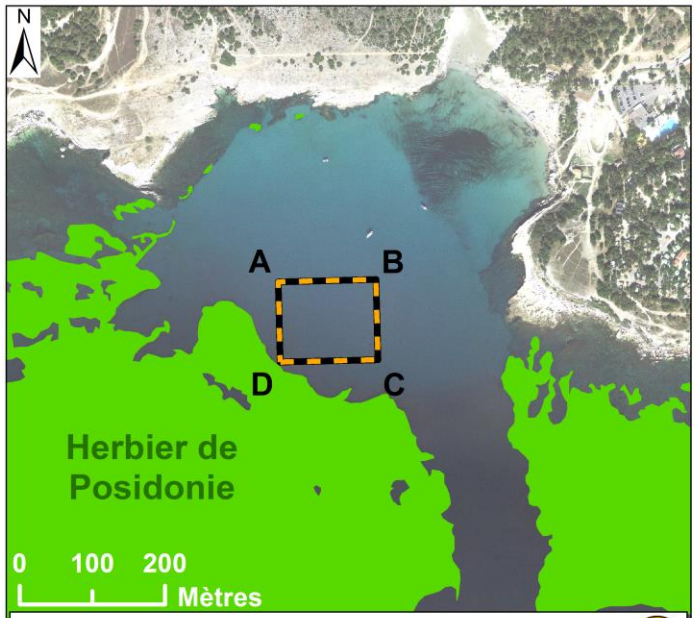

Martigues - Zone de Sainte-Croix (1)

A : 43°19,770' N 05°04,000' E
B : 43°19,770' N 05°04,100' E
C : 43°19,710' N 05°04,100' E
D : 43°19,710' N 05°04,000' E

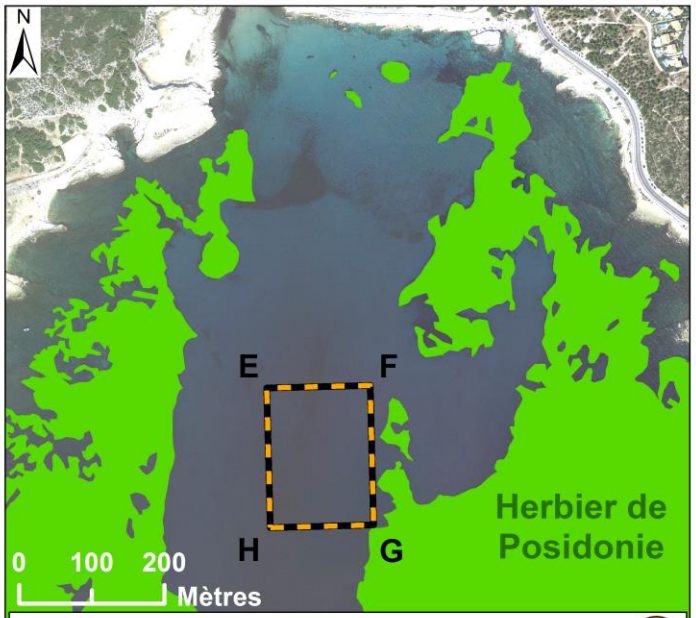

Sausset les Pins - Zone du Grand Vallat (2)

E : 43°19,700' N 05°05,300' E
F : 43°19,700' N 05°05,400' E
G : 43°19,600' N 05°05,400' E
H : 43°19,600' N 05°05,300' E

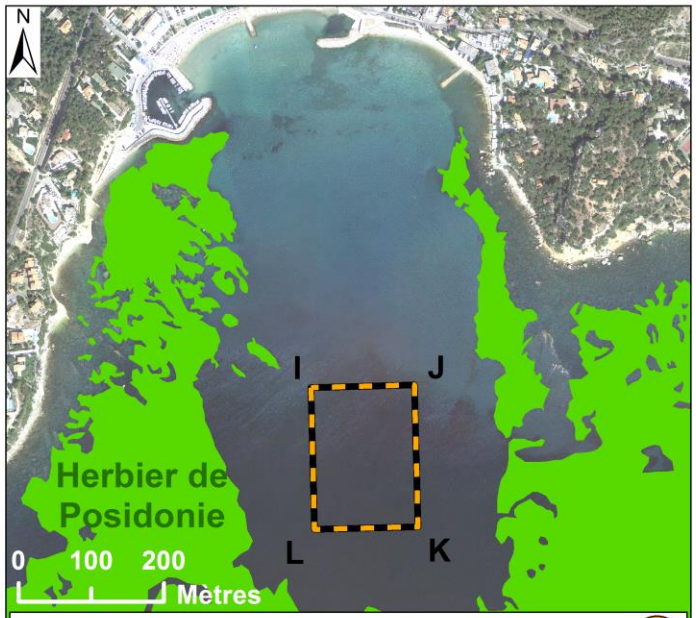

Carry le Rouet - Zone du Rouet (3)

I : 43°19,800' N 05°10,500' E
J : 43°19,800' N 05°10,600' E
K : 43°19,700' N 05°10,600' E
L : 43°19,700' N 05°10,500' E

Coordonnées géographiques exprimées en WGS84 et DMM (Degrés Minute Décimale) / Sources : Parc Marin de la Côte Bleue - Préfecture Maritime - AAMP (CARTHAM) / Fond cartographique : IGN-SHOM - ORTHO13 2009
Réalisation : Parc Marin de la Côte Bleue - juillet 2016.